

*LOA 37 mois. Voir mentions légales



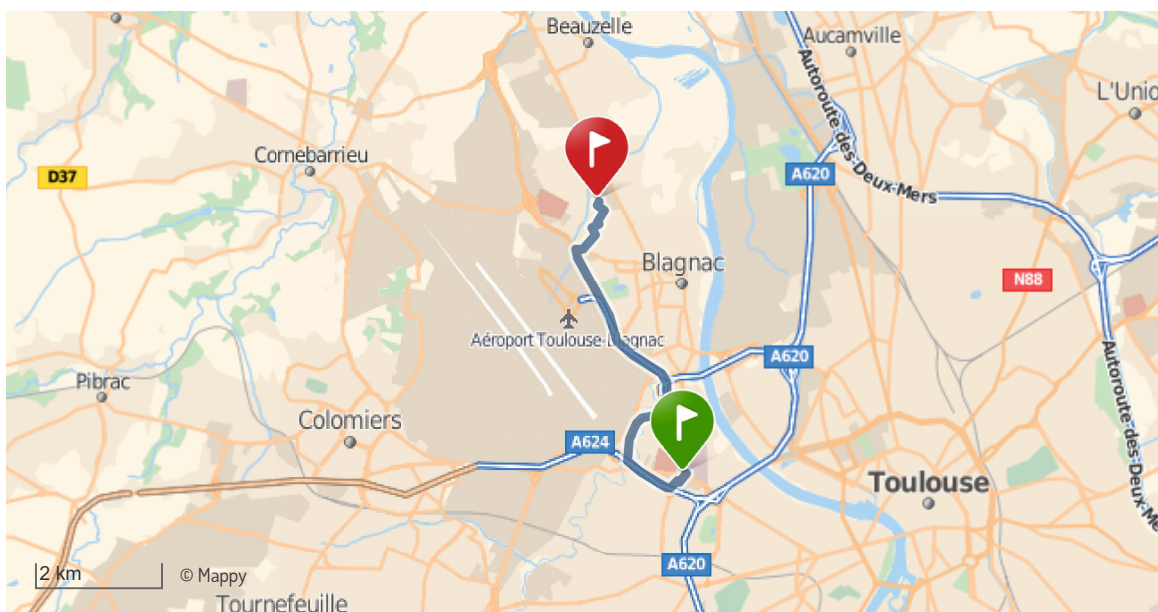
 **Itinéraire de Place du Docteur Baylac, 31300 Toulouse vers 2 Rue des Charrons, 31700 Blagnac**

Durée
11 min

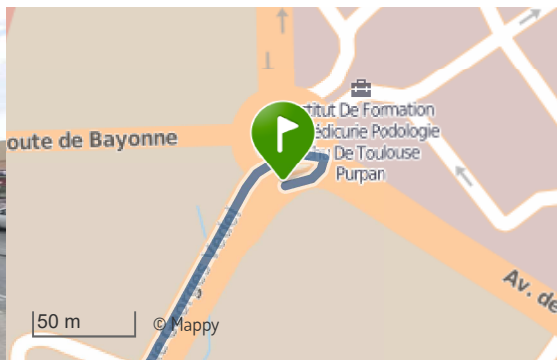
Distance
6,4 km

Carburant
0,76 €

Départ : Jeudi 9 Mars à 18h44 | Arrivée : Jeudi 9 Mars à 18h55



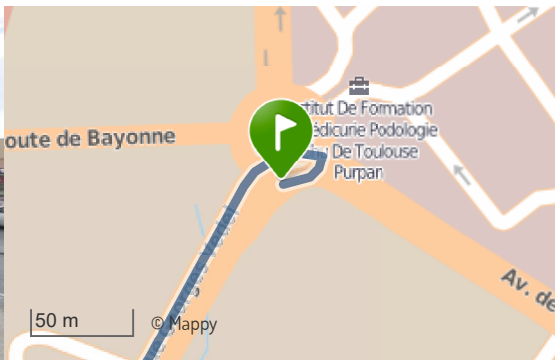
Place du Docteur Baylac, 31300 Toulouse



0 m 0 min

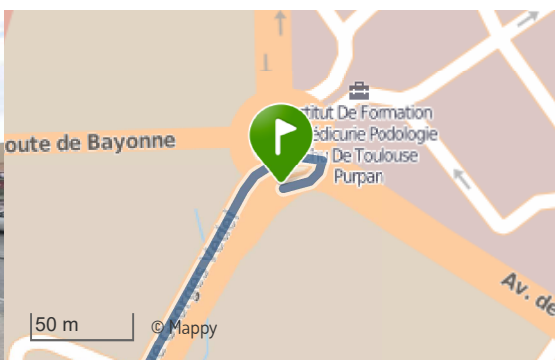


1. Prendre **Place du Docteur Baylac**



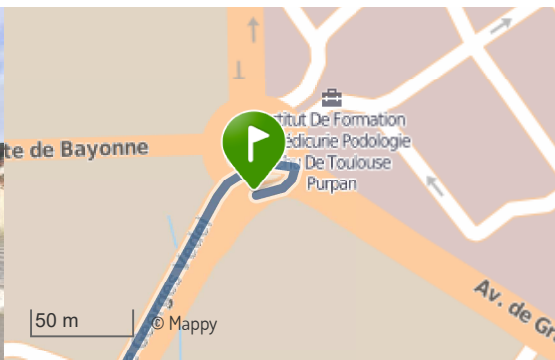
2. Au rond-point **Place du Docteur Baylac**, continuer tout droit Place du Docteur Joseph Baylac et continuer sur 15 m

0 m 0 min



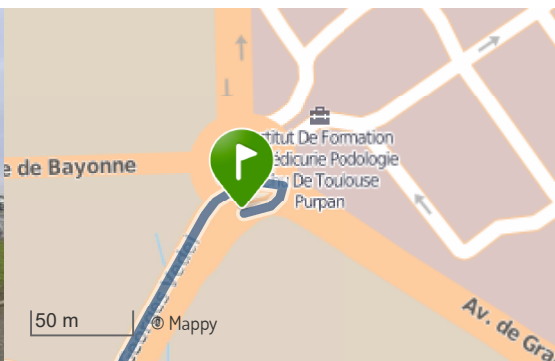
3. Au rond-point **Place du Docteur Baylac**, prendre à gauche Place du Docteur Joseph Baylac et continuer sur 10 m


15 m 0 min




4. Prendre à gauche **Rue Georges Vedel** et continuer sur 35 m

25 m 0 min




- 


5. Continuer tout droit **Rue Georges Vedel** et continuer sur 140 m

60 m 0 min
 - 


6. Au rond-point **Rond-point Madeleine Pelletier**, continuer tout droit et continuer sur 50 m

200 m 1 min
 - 


7. Rejoindre A624 et continuer sur 850 m

250 m 1 min
- Auch
+
Colomiers
Tournefeuille
Saint-Martin-du-Touch
- 


8. Entrer dans Toulouse

1,1 km 2 min
- Toulouse
- 


9. Prendre à droite D901 et continuer sur 500 m

1,1 km 2 min
- +
Blagnac
Cornebarrieu
- 


10. Sortir de Toulouse et continuer sur 1,2 km

1,6 km 3 min
- +
- 

11. Entrer dans Blagnac et continuer sur 100 m

2,8 km 4 min
- Blagnac
- 

12. Continuer tout droit et continuer sur 1,5 km

2,9 km 4 min
- Aérogare
+
Cornebarrieu
Beauzelle
Grenade
- 

13. Prendre la sortie 4 et continuer sur Avenue Claude Gonin et continuer sur 800 m

4,4 km 5 min
- D902

4
Secteur Aéroportuaire
Cornebarrieu
Beauzelle
Grenade
- <https://fr.mappy.com/print/itinerary/auto/Place%20du%20Docteur%20Baylac,%201300%20Toulouse/2...> 09/03/2017



14. Prendre la sortie 902.1 et continuer sur Place de la Révolution Française et continuer sur 200 m

5,2 km 6 min



15. Au rond-point **Place de la Révolution Française**, continuer tout droit Avenue du Général de Gaulle et continuer sur 300 m

5,4 km 7 min

902.1
Grand Noble
Blagnac-Centre
Place de la Révolution



16. Prendre à droite **Place de Catalogne** et continuer sur 100 m

5,7 km 8 min



17. Prendre à droite **Avenue Louis Aragon** et continuer sur 100 m

5,8 km 9 min



18. Prendre à droite **Rue Maurice Utrillo** et continuer sur 100 m

5,9 km 9 min



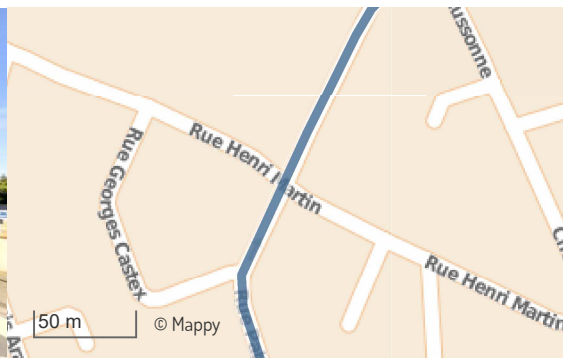
19. Prendre à gauche **Rue Pablo Picasso** et continuer sur 100 m

6,0 km 10 min



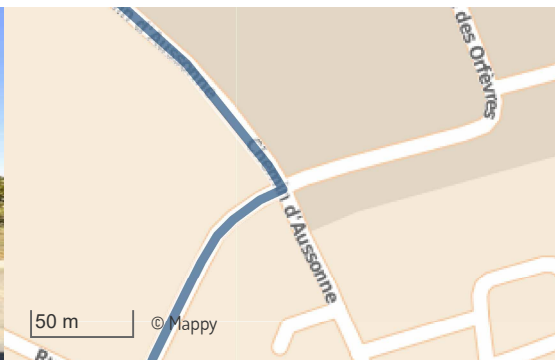
20. Continuer tout droit **Rue Charles Péguy** et continuer sur 200 m

6,1 km 10 min



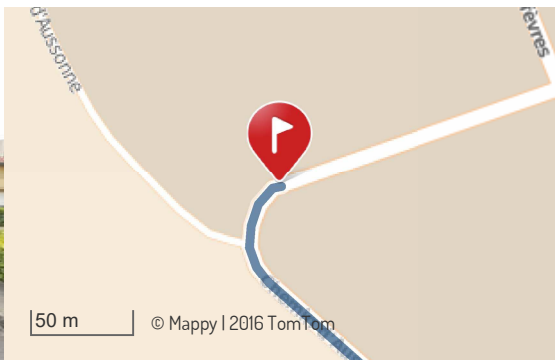
21. Prendre à gauche **Chemin d'Aussonne** et continuer sur 100 m

6,3 km 10 min

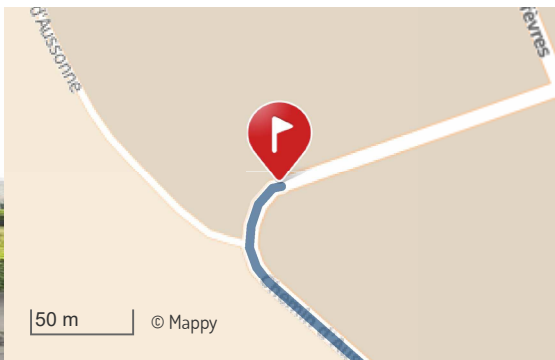


22. Prendre à droite **Rue des Charrons**

6,4 km 11 min



2 Rue des Charrons, 31700 Blagnac



[Haut de page](#)